

第4章 産業・経済

1. 事業者数・従業者数の推移
2. 農業
3. 商業・工業
4. 観光

第4章 産業・経済

1. 事業所数・従業者数の推移

(各年調査実施基準日現在)

区分	平成18年		平成21年		平成24年		平成26年		平成28年	
	事業所数	従業者数	事業所数	従業者数	事業所数	従業者数	事業所数	従業者数	事業所数	従業者数
総数	242	1,594	222	1,622	174	1,259	212	1,429	176	1,156
農林水産業	17	84	13	76	10	74	17	73	13	73
%	7.02	5.27	5.86	4.69	5.75	5.88	8.02	5.11	7.39	6.31
鉱業	3	17	1	3	1	2	1	1	1	2
%	1.24	1.07	0.45	0.18	0.57	0.16	0.47	0.07	0.57	0.17
建設業	16	144	13	118	14	120	12	120	13	108
%	6.61	9.03	5.86	7.27	8.05	9.53	5.66	8.40	7.39	9.34
製造業	13	263	15	251	12	222	14	253	8	145
%	5.37	16.50	6.76	15.47	6.90	17.63	6.60	17.70	4.55	12.54
卸売・小売業	52	246	47	233	36	184	43	197	41	198
%	21.49	15.43	21.17	14.36	20.69	14.61	20.28	13.79	23.30	17.13
金融・保険業	4	17	3	16	2	18	3	14	3	17
%	1.65	1.07	1.35	0.99	1.15	1.43	1.42	0.98	1.70	1.47
不動産業	1	1	4	12	4	11	2	7	3	9
%	0.41	0.06	1.80	0.74	2.30	0.87	0.94	0.49	1.70	0.78
運輸・通信業	6	26	7	37	5	22	4	13	5	14
%	2.48	1.63	3.15	2.28	2.87	1.75	1.89	0.91	2.84	1.21
電気・ガス・水道供給	2	3	1	2	0	0	1	3	0	0
%	0.83	0.19	0.45	0.12	0.00	0.00	0.47	0.21	0.00	0.00
サービス業										
%										
公務	11	105	9	159			10	110		
%	4.55	6.59	4.05	9.80			4.72	7.70		
飲食店・宿泊業	26	118	24	90	21	115	25	89	22	83
%	10.74	7.40	10.81	5.55	12.07	9.13	11.79	6.23	12.50	7.18
医療・福祉	15	174	13	222	7	143	12	198	9	172
%	6.20	10.92	5.86	13.69	4.02	11.36	5.66	13.86	5.11	14.88
教育・学習支援業	12	97	8	123	10	38	17	129	6	23
%	4.96	6.09	3.60	7.58	5.75	3.02	8.02	9.03	3.41	1.99
複合サービス事業	4	92	4	92	4	69	4	62	4	96
%	1.65	5.77	1.80	5.67	2.30	5.48	1.89	4.34	2.27	8.30
サービス業 (他に分類されないもの)	60	207	29	188	48	241	47	160	48	216
%	24.79	12.99	13.06	11.59	27.59	19.14	22.17	11.20	27.27	18.69

資料：経済センサス

※(1)

(1) 端数処理により内訳の合計と端数が合わない場合あり。

2. 農業

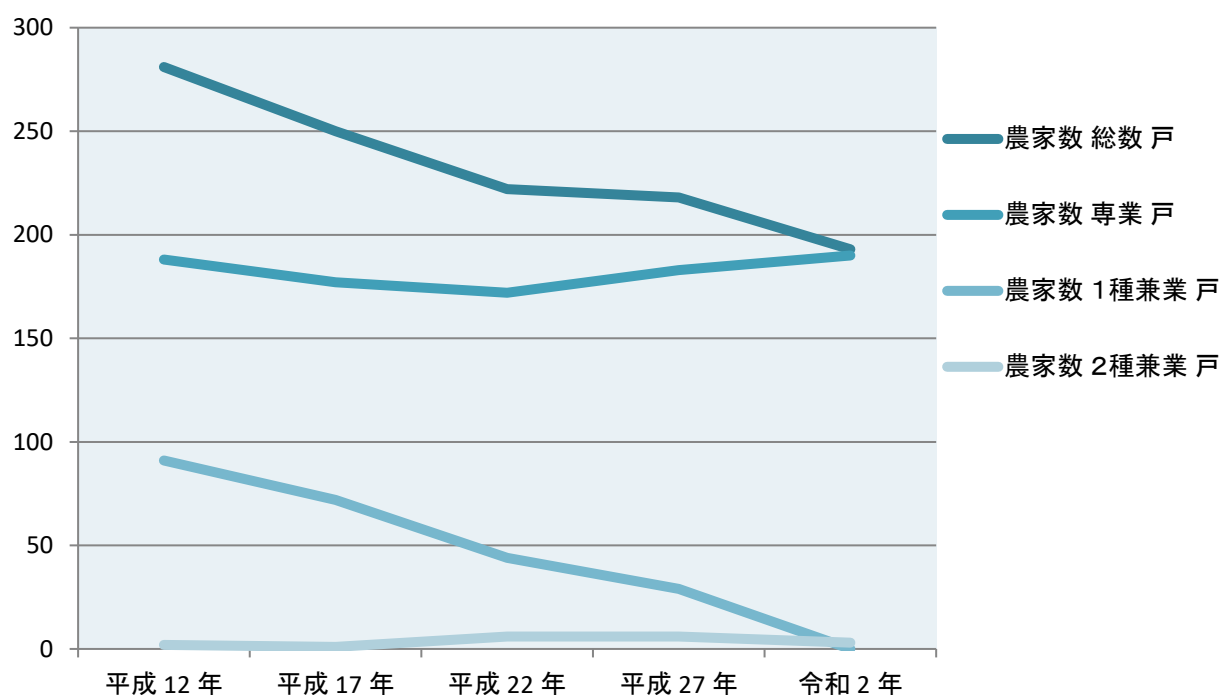
(1) 農家戸数および世帯人員の推移

(各年調査実施基準日現在)

区 分	農家数				農 家 人 員	
	総 数	専 業	1種兼業	2種兼業	総 数	1戸当人員
	戸	戸	戸	戸	人	人
平成 12 年	281	188	91	2	1,467	5.22
平成 17 年	250	177	72	1	1,312	5.25
平成 22 年	222	172	44	6	1,113	5.01
平成 27 年	218	183	29	6	1,079	4.95
令和 2 年	206	190	16	0	956	4.64

資料：農業基本調査、農林業センサス

農家区分別戸数の推移

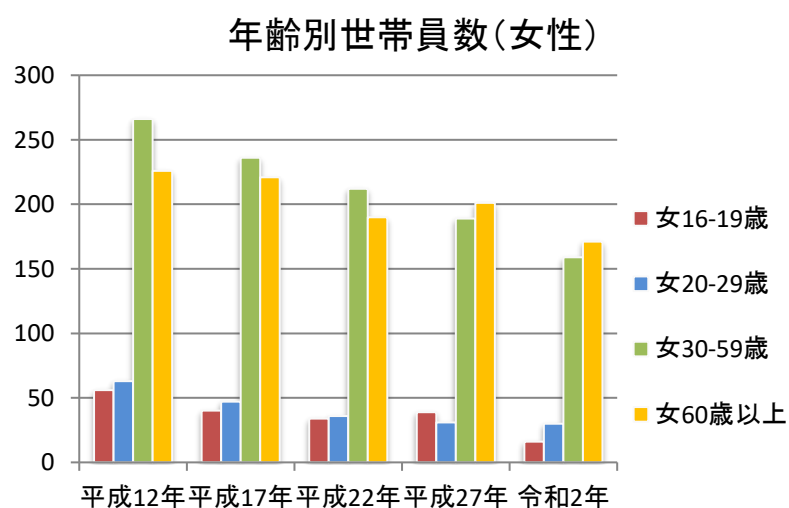
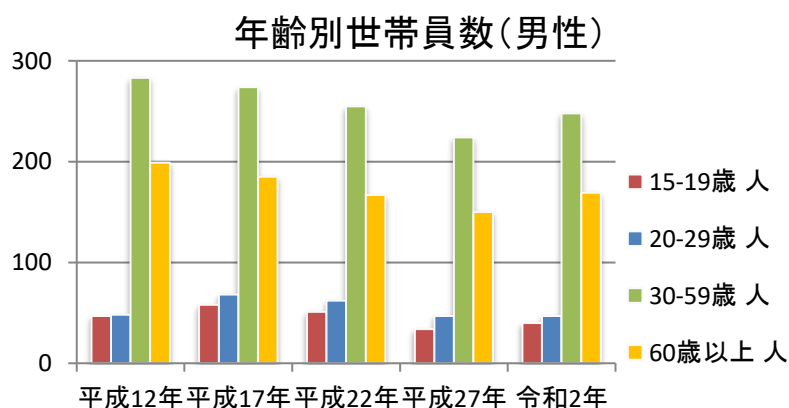


(2) 農家年齢区分別および男女別世帯員数

(各年調査実施基準日現在)

区 分	男				
	総数	15-19歳	20-29歳	30-59歳	60歳以上
	人	人	人	人	人
平成12年	585	58	68	274	185
平成17年	535	51	62	255	167
平成22年	455	34	47	224	150
平成27年	548	40	47	248	169
令和2年	416	41	44	171	160

区 分	女				
	総数	15-19歳	20-29歳	30-59歳	60歳以上
	人	人	人	人	人
平成12年	611	56	63	266	226
平成17年	544	40	47	236	221
平成22年	472	34	36	212	190
平成27年	460	39	31	189	201
令和2年	376	16	30	159	171



(3) 経営耕地規模別農家数

(各年調査実施基準日現在)

区 分	10ha未満	10～20ha	20～30ha	30ha以上	計
	戸	戸	戸	戸	戸
平成 12年	7	23	111	140	281
平成 17年	14	13	78	158	263
平成 22年	7	7	52	171	237
平成 27年	3	3	42	177	225
令和 2年	1	6	29	170	206

資料：農林業センサス

(4) 耕地面積の推移

(各年調査実施基準日現在)

区 分	農 家 数	経営耕地面積	1戸当たり
	戸	ha	ha
平成 28年度	211	8,445	40.03
平成 29年度	211	8,416	39.89
平成 30年度	207	8,419	40.68
令和 元年度	205	8,414	41.05
令和 2年度	203	8,400	41.38

資料：町調べ

(5) 農地転用の状況

(各年度末現在)

区 分	転用件数	転用総面積	農地法第4条		農地法第5条	
	件数	面積	転用件数	面積	転用件数	面積
平成 28年度	8	35,667	6	27,102	2	8,565
平成 29年度	10	41,185	7	13,278	3	27,907
平成 30年度	5	21,849	0	0	5	21,849
令和 元年度	7	15,984	5	5,322	2	10,662
令和 2年度	10	67,275	5	13,991	5	53,284

資料：町調べ

(6) 主要農作物生産の推移

(各年12月31日現在)

区 分	麦 類		てん菜	馬 鈴 薯	玉 ね ぎ	豆 類		飼 料		
	小 麦	大 麦				大 豆	小 豆	牧 草	デントコーン	
平成28年	ha 面積	2,630	-	2,470	2,230	56	142	-	370	245
	kg 反 収	599	-	9,570	3,861	4,429	251	-	-	-
	t 収穫量	15,800	-	162,400	86,100	2,480	356	-	-	-
平成29年	ha 面積	2,800	-	2,500	2,010	59	149	-	330	248
	kg 反 収	533	-	7,040	4,124	4,915	290	-	-	-
	t 収穫量	14,900	-	175,900	82,900	2,900	432	-	-	-
平成30年	ha 面積	2,756	-	2,430	2,127	47	222	-	320	261
	kg 反 収	548	-	6,701	4,302	5,500	194	-	-	-
	t 収穫量	15,111	-	162,800	86,506	2,579	431	-	-	-
令和元年	ha 面積	2,776	-	2,389	1,976	47	242	-	316	266
	kg 反 収	741	-	7,280	4,240	5,500	229	-	-	-
	t 収穫量	20,558	-	173,935	83,788	2,579	554	-	-	-
令和2年	ha 面積	2,720	-	2,395	1,935	47	166	-	313	254
	kg 反 収	551	-	6,843	4,079	4,745	258	-	-	-
	t 収穫量	14,993	-	163,858	78,956	2,225	428	-	-	-

資料：農協調べ

(7) 家畜の飼養状況

(各年調査実施基準日現在)

区 分		平成28年	平成29年	平成30年	令和元年	令和2年
乳 牛	飼養戸数(戸)	13	13	11	11	11
	成 牛(頭)	1,090	1,093	1,108	1,090	1,093
	育成牛(頭)	777	682	803	803	800
	計 (頭)	1,867	1,775	1,911	1,893	1,893
肉 用 牛	飼養戸数(戸)	9	9	9	9	9
	頭 数(頭)	566	578	575	598	596

資料:町調べ

(8) 町営江南牧場利用頭数

(各年度末現在)

区 分		平成28年	平成29年	平成30年	令和元年	令和2年
乳 牛	頭数(頭)	7,091	5,588	7,008	7,345	6,324
肉用牛		3,590	3,362	2,985	2,838	2,900
総 数		10,681	8,950	9,993	10,183	9,224
実頭数		85	68	75	80	70

資料:町調べ

3. 森林・林業

(1) 森林面積の状況

(令和3年4月1日現在)

区分	天然林		人工林		その他		計	
	面積	構成比	面積	構成比	面積	構成比	面積	構成比
	ha	%	ha	%	ha	%	ha	%
国有林		0.00		0.00		0.00	0	0.00
民有林(私有林)	406	31.89	419	32.92	98	7.69	922	72.50
町有林	88	6.89	241	18.94	21	1.67	350	27.50
計	493	38.78	660	51.86	119	9.36	1,272	100.00

資料: 北海道林業統計、町調べ

※(2)

(2) 造林面積、伐採面積の推移

(町有林、各年12月31日時点の実績)

		平成29年	平成30年	令和元年	令和2年	令和3年
新植面積	ha	0	6.91	5.71	7.75	7.37
伐採面積		3.28	4.52	4.46	5.15	5.15

北海道公表待ち

(2) 端数処理により内訳に表記された数値の和と計に差があり。

4. 商業・工業

(1) 商店数・従業者数・年間商品販売額等の推移

(各種統計基準日現在)

区 分		平成16年	平成19年	平成24年	平成26年	平成28年
総 数 (万円)	商 店 数	53	49	36	35	41
	従 業 員 数	269	239	155	169	198
	年間商品販売額	684,700	534,600	327,100	513,900	509,800
卸 売 業 (万円)	商 店 数	7	5	1	3	
	従 業 員 数	57	41	1	16	
	年間商品販売額	208,700	152,100	x	121,100	
小 売 業 (万円)	商 店 数	46	44	35	32	
	従 業 員 数	212	198	154	153	
	年間商品販売額	476,000	382,500	327,100	392,900	

資料: 商業統計、経済センサス基礎調査(平成26年)、経済センサス活動調査(平成2

※(3)※(4)

(2) 産業分類別工場数・従業者数・製造出荷額等の推移

(各年12月31日現在)

		平成27年	平成28年	平成29年	平成30年	平成31年
総 数 (万円)	工 場 数		6	5	5	3
	従 業 員 数		186	197	195	92
	製造品出荷額等		374,802	336,230	322,144	126,315

資料: 工業統計

※(5)

(3) 平成21年度商業センサスは経済センサス基礎調査と重なったため、中止。

(4) 平成28年は経済センサス活動調査の調査項目の変更に伴い数値なし。

(5) 平成27年工業統計は調査日の変更に伴い調査実施せず。

5. 観光

(1) 観光資源

(令和3年3月31日現在)

名称	観光資源・施設の概要	備考
斜里岳	登山・山小屋(清岳荘)・高山植物	道立自然公園、標高1,547m、国有林レクリエーションの森
男鹿の滝	滝・自然林・遊歩道	高さ25m、国有林レクリエーションの森
神の子池	泉・自然林・遊歩道	阿寒摩周国立公園、国有林レクリエーションの森
清里峠	大平原・高山植物	阿寒摩周国立公園、国有林レクリエーションの森
裏摩周	湖・自然林・展望台	阿寒摩周国立公園、国有林レクリエーションの森
焼酎醸造所	焼酎醸造所(RC 3F 1,282㎡)	きよさと焼酎
野鳥虹の森	自然林・遊歩道(16.91ha)	国有林・郷土の森指定
清里オートキャンプ場	コテージ・バンガロー・カーサイト・フリーサイト・親水施設・遊歩道	
江南パークゴルフ場	6コース 54ホール	
さくらの滝	滝・滝を登るさくらます	青葉地区
宇宙展望台	展望台	高さ13m
情報交流施設	きよさと情報交流施設「きよ〜る」(RC 1F 700㎡)	観光案内、特産品販売、カフェ、トイレ

(2) 観光客の入込状況

(各年実績、12月31日現在)

区分	平成29年	平成30年	平成31年	令和2年	令和3年
	人	人	人	人	人
斜里岳	5,128	4,204	4,352	4,266	3,951
神の子池	86,820	70,401	82,645	53,653	47,518
裏摩周	70,880	62,352	51,220	42,013	36,996
焼酎醸造所	6,498	4,772	4,956	1,462	480
清里オートキャンプ場	2,500	2,688	2,462	2,337	2,073
江南パークゴルフ場	5,406	5,163	3,835	4,322	2,763
さくらの滝	22,897	24,170	27,918	22,011	22,363
情報交流施設	46,502	50,187	55,553	40,319	36,338

※ (6)

(6) 野鳥虹の森、宇宙展望台、男鹿の滝、清里峠は人数を計測していません。



神の子池(平成29年8月8日に阿寒摩周国立公園に編入、国立公園に指定)