

清里町統計書

2021



清里
100%



the most beautiful
villages
in japan


北海道 清里町




清里町町章

清里町の象徴でもある秀峰「斜里岳」を中央に図案化し、
周辺の円は町の和を表現したものである。（昭和28年制定）

町花「ムクゲ」（アオイ科）



町木「オンコ」（イチイ科）



（昭和50年制定）


2021年版清里町統計書の発行にあたって

清里町開拓開始から123年、町制施行以来64年。清里町の歩みは、生活基盤整備と基幹産業としての農商工業発展の歩みであります。

清里町が誕生した時（昭和30年）の人口は10,694人。その後、人口は減少に転じましたが、まちづくりへの情熱は衰えることはありませんでした。そして清里町は「花と緑と交流のまち」として、全国的にも高く評価されるに至っております。こうした清里町の歩みを数字でとらえ、その概要を広くご理解いただくとともに、今後のまちづくりの一助とするため、例年、「清里町統計書」を作成しており、このほど2021年版を発行する運びとなりました。

この統計書を多くの方々にご覧いただき、町の歴史を振り返る機会にしていただければと思います。なお、今般の統計書作成にあたり、種々の資料を参考にさせていただいたほか、町外の企業様からも貴重なデータをお寄せいただきました。関係各位に心よりお礼申し上げます。

令和4年3月



掲載データについて

1 この統計書が作成された時点での最新の数値を収録するよう努めましたが、旧版の「清里町統計書」掲載データとの整合を図るため、周期統計の数値を使用している図表があり、その場合の最新の数値は次のとおりとなっています。

○5年周期（但し、途中で簡易調査を行っている場合があります）

国勢調査	…	令和2年国勢調査
農林業センサス	…	2020年農林業センサス
経済センサス活動調査	…	平成28年経済センサス活動調査
経済センサス基礎調査	…	平成26年度経済センサス基礎調査
商業統計調査	…	平成26年商業統計調査

○その他の調査は毎年実施（例外あり）

2 数値の基準日は出典元の調査基準日となりますが、町において集計している数値などはその数値毎に基準日が異なる場合があります、その場合は基準日を図表に付記してあります。

○各出典元の調査基準日

国勢調査	…	10月	1日
農林業センサス	…	2月	1日
経済センサス基礎調査	…	7月	1日
経済センサス活動調査	…	12月	31日
商業統計調査	…	7月	1日
工業統計調査	…	12月	31日
学校基本調査	…	5月	1日
北海道農林水産統計	…	12月	31日

3 出典となる調査の統廃合や、調査項目の改廃などにより、必要な数値が得られない場合は、可能な限り代替の数値を記載し、適宜その旨を付記してあります。

4 統計表中に用いた記号は以下のとおりです。

「—」：事実のないもの

「…」：事実不詳または調査を欠くもの

「△」：負数または減少したもの

「x」：個人または法人その他の団体に関する秘密を保護するため、統計数値を公表しないもの

目 次

第1章 土地・気象		
1	町の紹介・位置図	2
2	沿革	2
3	地形・地質	3
4	気象	3~4
	気象概要、過去10年間の最高気温・最低気温の推移	
5	土地利用	5
	地目別土地面積、土地評価額、家屋の状況	
第2章 人口		
1	人口・世帯の推移	7
2	人口動態	7
3	死因別死亡者数	8
4	地区別人口と世帯数	9
5	自治組織別人口と世帯数	9
6	年齢別・男女別人口	10
第3章 国勢調査		
1	人口・世帯の推移	12
2	年齢別・男女別人口	13
3	高齢・子ども人口の推移	14
4	産業別就業人口	15~16
第4章 産業・経済		
1	事業所数・従業者数の推移	18
2	農業	19~23
	農家戸数および世帯人員数の推移、農家年齢区分別および男女別世帯員数、 経営耕地規模別農家数、耕地面積の推移、農地転用の状況、 主要農作物生産の推移、家畜の飼養状況、町営江南牧場利用頭数	
3	森林・林業	24
	森林面積の状況、町有林の造林面積および伐採面積の推移	
4	商業・工業	25
	商店数・従業員数・年間商品販売額等の推移 産業分類別工場数および従業員数と製造出荷額等の推移	
5	観光	26
	観光資源、観光客入込状況	

目 次

第5章 建設		
1	道路	28
	道路整備状況、町道・農道の延長の推移	
2	河川	29
	主な河川、治水事業の状況、橋りょう	
3	公園	30
	公園の状況、児童遊園地の状況	
4	公営住宅	31
	公営住宅等の建設状況、公営住宅申込状況	
第6章 交通・通信		
1	交通	33~34
	自動車の保有状況、人口・世帯数に対する台数、鉄道・バス路線、バス利用状況	
2	通信	35
	電話の状況	
第7章 生活環境		
1	上水道	37
	主要水道施設の状況、簡易水道施設給水の状況	
2	下水道	37
	主要下水道施設の状況、農業集落排水施設の処理状況	
3	し尿・ごみ処理	38
	し尿処理の状況、ごみ処理の状況	
第8章 保健		
1	予防衛生	40~41
	各種がん検診受診状況、結核検診受診状況、予防接種実施状況	
第9章 社会保障		
1	国民年金	43
	国民年金の加入状況、保険料免除等の状況、国民年金の受給状況、厚生年金の受給状況	
2	国民健康保険	44
	国民健康保険の加入状況、国民健康保険給付の状況（一般・退職）	
3	生活保護	45
	生活保護の状況、生活保護原因別世帯数	

目 次

4	心身障がい者福祉	46
	身体障がい者の状況、重度心身障害者医療費支給状況	
5	母子福祉	47
	ひとり親家庭等医療費支給状況、乳幼児医療費支給状況	
6	児童福祉	47~48
	保育所の状況、児童手当支給状況、子ども手当支給状況	
第10章 教育・文化		
1	小学校	50
	学校数・学級数・児童数教員数	
	学校別学級数・児童数・教員数	
2	中学校	51~52
	学校数・学級数・生徒数・教員数、学年別生徒数	
	中学校卒業後の状況	
3	高等学校	53~54
	学校数・学級数・生徒数・教員数・学年別生徒数	
	高等学校卒業後の状況（進路種別）、産業別就職者数	
4	社会教育・文化	55~57
	社会教育施設の概要、施設利用者の推移、図書蔵書数、図書貸出数	
	子ども会等の状況、女性会議の状況、青年団の数、文化団体の状況	
第11章 消防・交通安全		
1	消防	59~60
	火災の発生状況、月別火災発生状況、救急業務の活動状況	
	消防組織の状況、消防施設の状況	
2	交通安全	61
	交通事故の発生状況、月別交通事故発生状況	
第12章 行財政・財産		
1	行政	63~65
	行政組織、町職員の状況	
2	財政	66~70
	会計別決算状況、歳入の財源別構成、歳出性質別構成、町税の収入状況	
3	財産	71
	町の主な財産、物件（温泉権）、有価証券、清里町墓地区画数	

目 次

付録

1 清里町の歴史年表	73~78
2 地域指定の状況	79